



Powiat wołomiński - System Informacji Przestrzennej

Powiat wołomiński

skala 1 : 1000





Wrys z mapy ewidencyjnej

skala 1 : 1000




woj.: mazowieckie, powiat: wołomiński, jednostka ewid.: ZĄBKI, obręb: 02-01 (143403_1.0024), działka/i: 6

 Przedmiot oferty (ogłoszenia)

 Droga dojazdowa



Dokument niniejszy jest przeznaczony do dokonywania wpisu w księdze wieczystej.



Z up. Starosty Wołomińskiego
PODINSPEKTOR

Sylvia Ignatowska

(podpis osoby reprezentującej organ)
Data złożenia podpisu: 26.04.2021r.



Wypis z kartoteki budynków

Pozycja kartoteki: **143403_1.0024.G1**

Identyfikator jednostki rejestrowej gruntów: **143403_1.0024.G1**

Obręb ewidencyjny: **02-01 (143403_1.0024)**

Jednostka ewidencyjna: **ZĄBKI**

Powiat: **wołomiński**

Województwo: **mazowieckie**

Ograniczono do wybranych pozycji

1.	Budynek o identyfikatorze: 143403_1.0024.6.2_BUD		Status: -
	Adres: KOLEJOWA, ZĄBKI		Materiał ścian zew.: mur
	Powierzchnia zabudowy: 210 m²	Rok zakończenia budowy: 1980	Liczba kondygnacji nadziemnych: 2 Liczba kondygnacji podziemnych: 0
	Rodzaj wg KŚT: 105 - budynki biurowe	Klasa wg PKOB: -	Główna funkcja: -
	Działki na których znajduje się budynek: 143403_1.0024.6		
	Powierzchnia użytkowa: - wg projektu budowlanego: -	Liczba ujawnionych lokali: 0 Liczba wyodrębnionych lokali: 0 Liczba niewyodrębnionych lokali: 0	
	Budynek nie stanowi odrębnego od gruntu przedmiotu własności. Związana jednostka rejestrowa gruntów G1 , księga wieczysta: WA1W/00069568/2		
	Uwagi: - Dodatkowe informacje: -		

2.	Budynek o identyfikatorze: 143403_1.0024.6.3_BUD		Status: -
	Adres: KOLEJOWA, ZĄBKI		Materiał ścian zew.: mur
	Powierzchnia zabudowy: 285 m²	Rok zakończenia budowy: 1980	Liczba kondygnacji nadziemnych: 1 Liczba kondygnacji podziemnych: 0
	Rodzaj wg KŚT: 105 - budynki biurowe	Klasa wg PKOB: -	Główna funkcja: -
	Działki na których znajduje się budynek: 143403_1.0024.6		
	Powierzchnia użytkowa: - wg projektu budowlanego: -	Liczba ujawnionych lokali: 0 Liczba wyodrębnionych lokali: 0 Liczba niewyodrębnionych lokali: 0	
	Budynek nie stanowi odrębnego od gruntu przedmiotu własności. Związana jednostka rejestrowa gruntów G1 , księga wieczysta: WA1W/00069568/2		
	Uwagi: - Dodatkowe informacje: -		

Budynek o identyfikatorze: 143403_1.0024.6.7_BUD		Status: -
Adres: KOLEJOWA, ZĄBKI		Materiał ścian zew.: mur
Powierzchnia zabudowy: 16 m²	Rok zakończenia budowy: 1980	Liczba kondygnacji nadziemnych: 1 Liczba kondygnacji podziemnych: 0
Rodzaj wg KŚT: 109 - pozostałe budynki niemieszkalne	Klasa wg PKOB: -	Główna funkcja: -
6. Działki na których znajduje się budynek: 143403_1.0024.6		
Powierzchnia użytkowa: - wg projektu budowlanego: -	Liczba ujawnionych lokali: 0 Liczba wyodrębnionych lokali: 0 Liczba niewyodrębnionych lokali: 0	
Budynek nie stanowi odrębnego od gruntu przedmiotu własności. Związana jednostka rejestrowa gruntów G1 , księga wieczysta: WA1W/00069568/2		
Uwagi: - Dodatkowe informacje: -		

Budynek o identyfikatorze: 143403_1.0024.6.8_BUD		Status: -
Adres: KOLEJOWA, ZĄBKI		Materiał ścian zew.: mur
Powierzchnia zabudowy: 42 m²	Rok zakończenia budowy: 1980	Liczba kondygnacji nadziemnych: 1 Liczba kondygnacji podziemnych: 0
Rodzaj wg KŚT: 109 - pozostałe budynki niemieszkalne	Klasa wg PKOB: -	Główna funkcja: -
7. Działki na których znajduje się budynek: 143403_1.0024.6		
Powierzchnia użytkowa: - wg projektu budowlanego: -	Liczba ujawnionych lokali: 0 Liczba wyodrębnionych lokali: 0 Liczba niewyodrębnionych lokali: 0	
Budynek nie stanowi odrębnego od gruntu przedmiotu własności. Związana jednostka rejestrowa gruntów G1 , księga wieczysta: WA1W/00069568/2		
Uwagi: - Dodatkowe informacje: -		

Budynek o identyfikatorze: 143403_1.0024.6.9_BUD		Status: -
Adres: KOLEJOWA, ZĄBKI		Materiał ścian zew.: mur
Powierzchnia zabudowy: 25 m²	Rok zakończenia budowy: 1980	Liczba kondygnacji nadziemnych: 1 Liczba kondygnacji podziemnych: 0
Rodzaj wg KŚT: 109 - pozostałe budynki niemieszkalne	Klasa wg PKOB: -	Główna funkcja: -
8. Działki na których znajduje się budynek: 143403_1.0024.6		
Powierzchnia użytkowa: - wg projektu budowlanego: -	Liczba ujawnionych lokali: 0 Liczba wyodrębnionych lokali: 0 Liczba niewyodrębnionych lokali: 0	
Budynek nie stanowi odrębnego od gruntu przedmiotu własności. Związana jednostka rejestrowa gruntów G1 , księga wieczysta: WA1W/00069568/2		
Uwagi: - Dodatkowe informacje: -		

Podsumowanie powierzchni (w metrach kwadratowych)

	zabudowy	użytkowa lokali z obmiarów	użytkowa bud. z projektu bud.	użytkowa lokali wyodrębnionych	pom. przy. lokali wyodrębnionych	użytkowa lokali niewyodrębnionych	pom. przy. lokali niewyodrębnionych
	1075	0	0	0	0	0	0

Dokument niniejszy jest przeznaczony do dokonywania wpisu w księdze wieczystej.